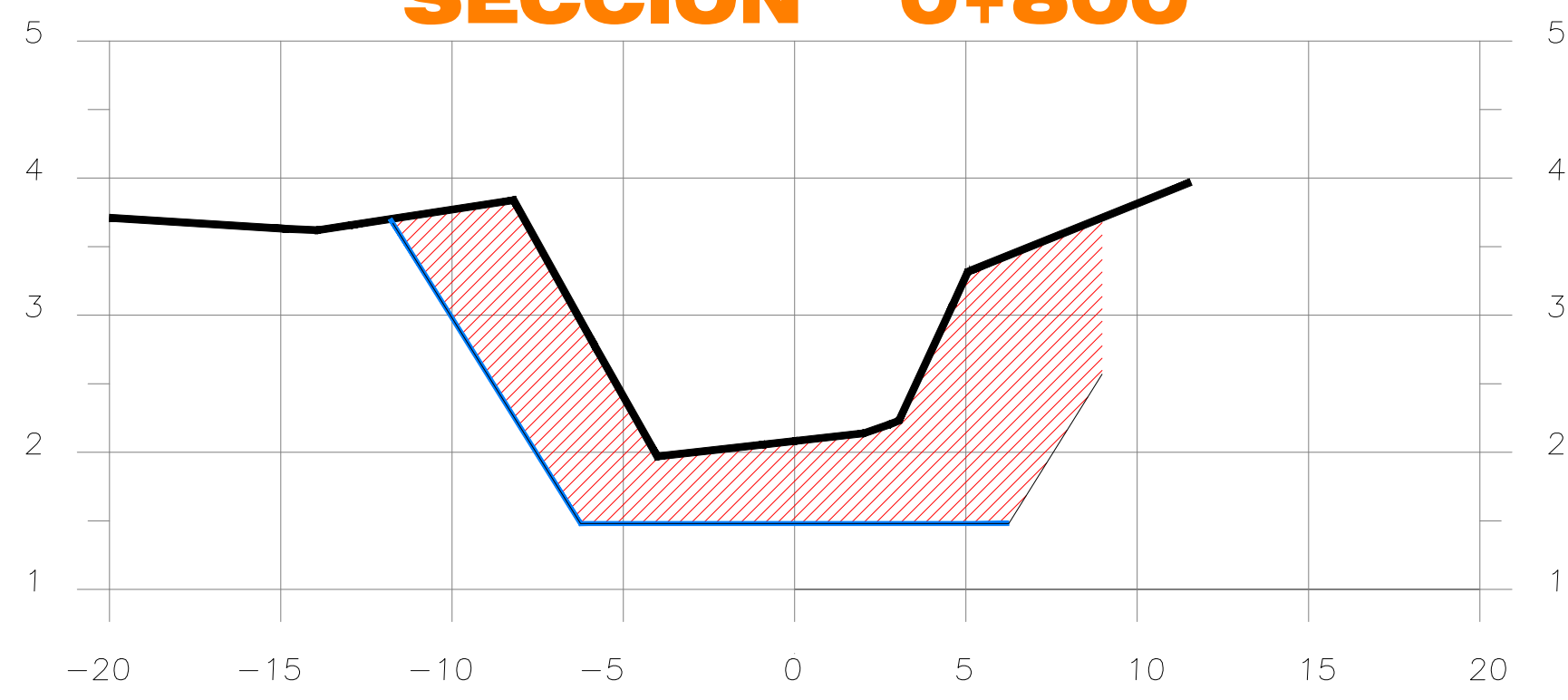
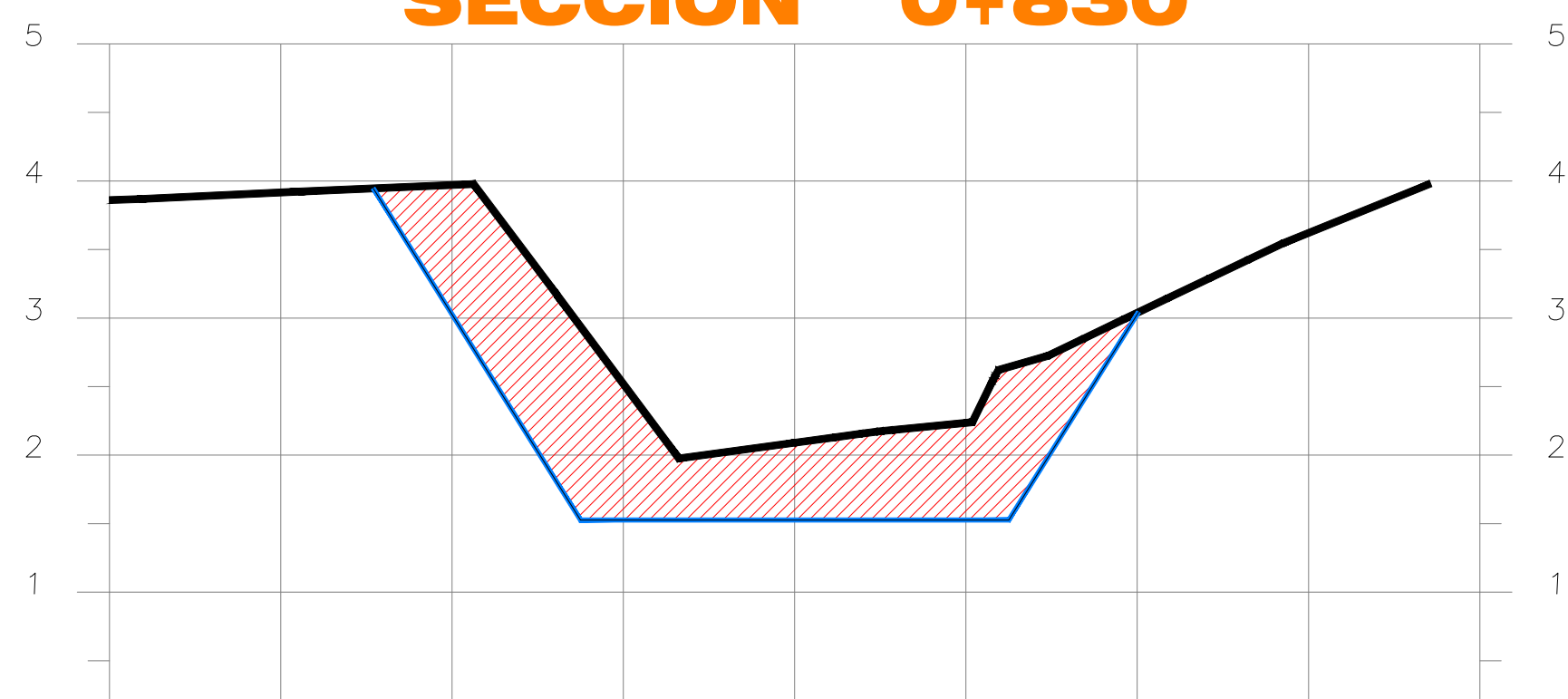


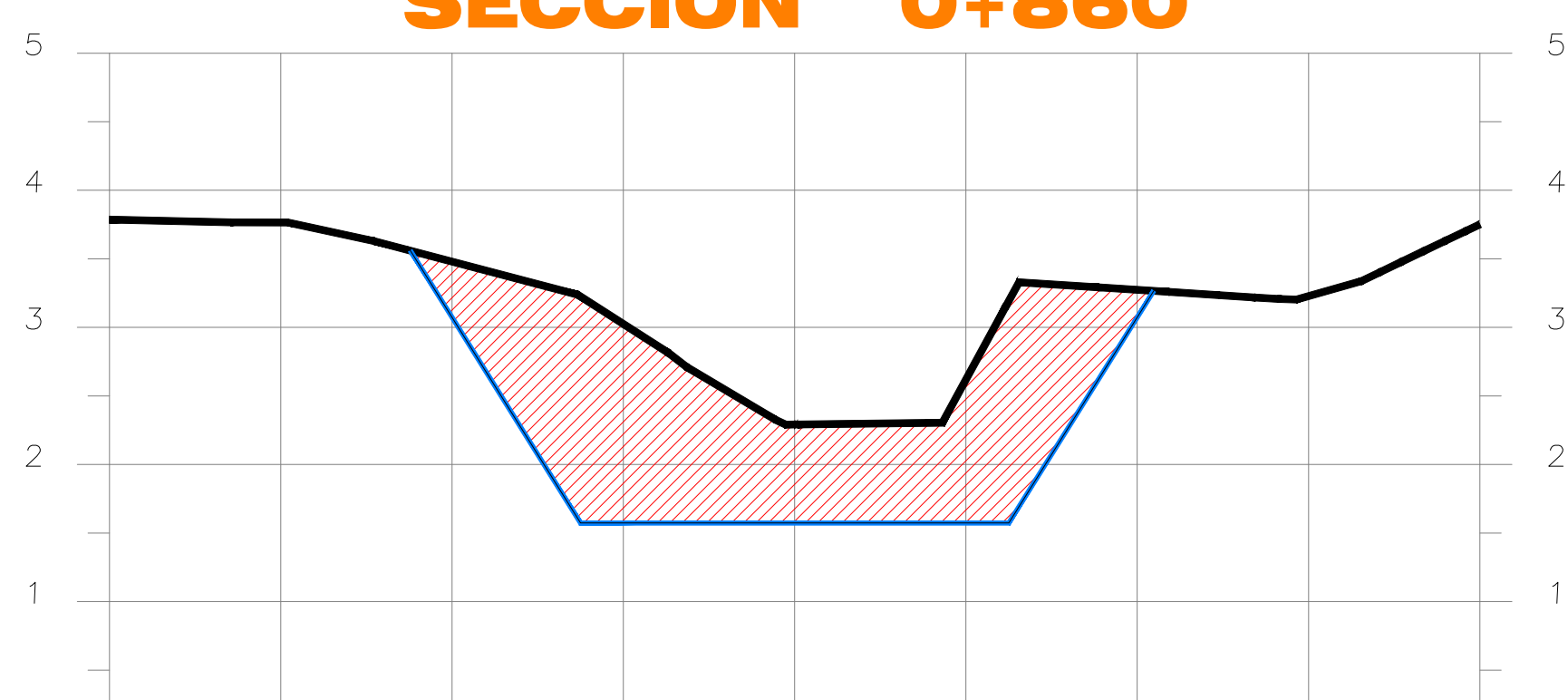
SECCION 0+800



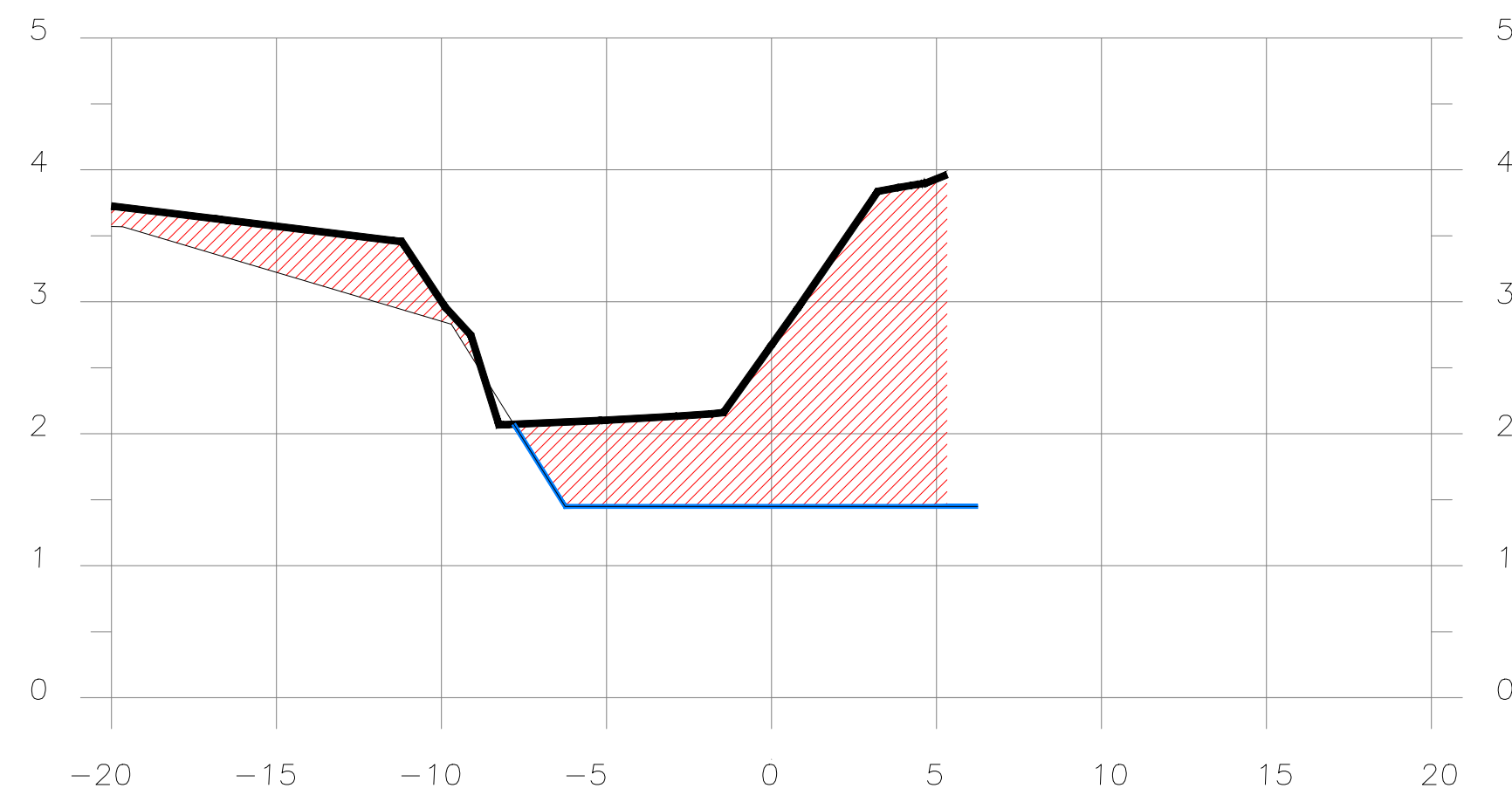
SECCION 0+830



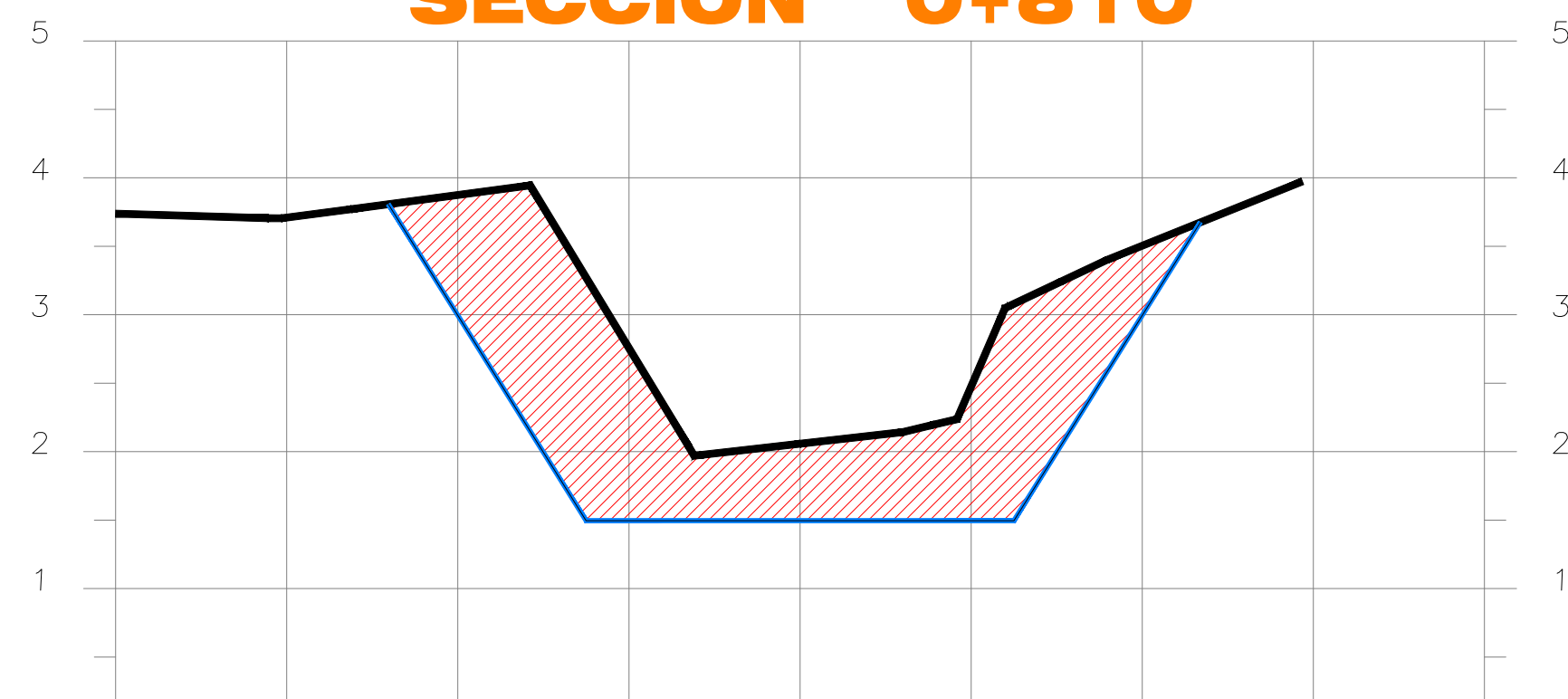
SECCION 0+860



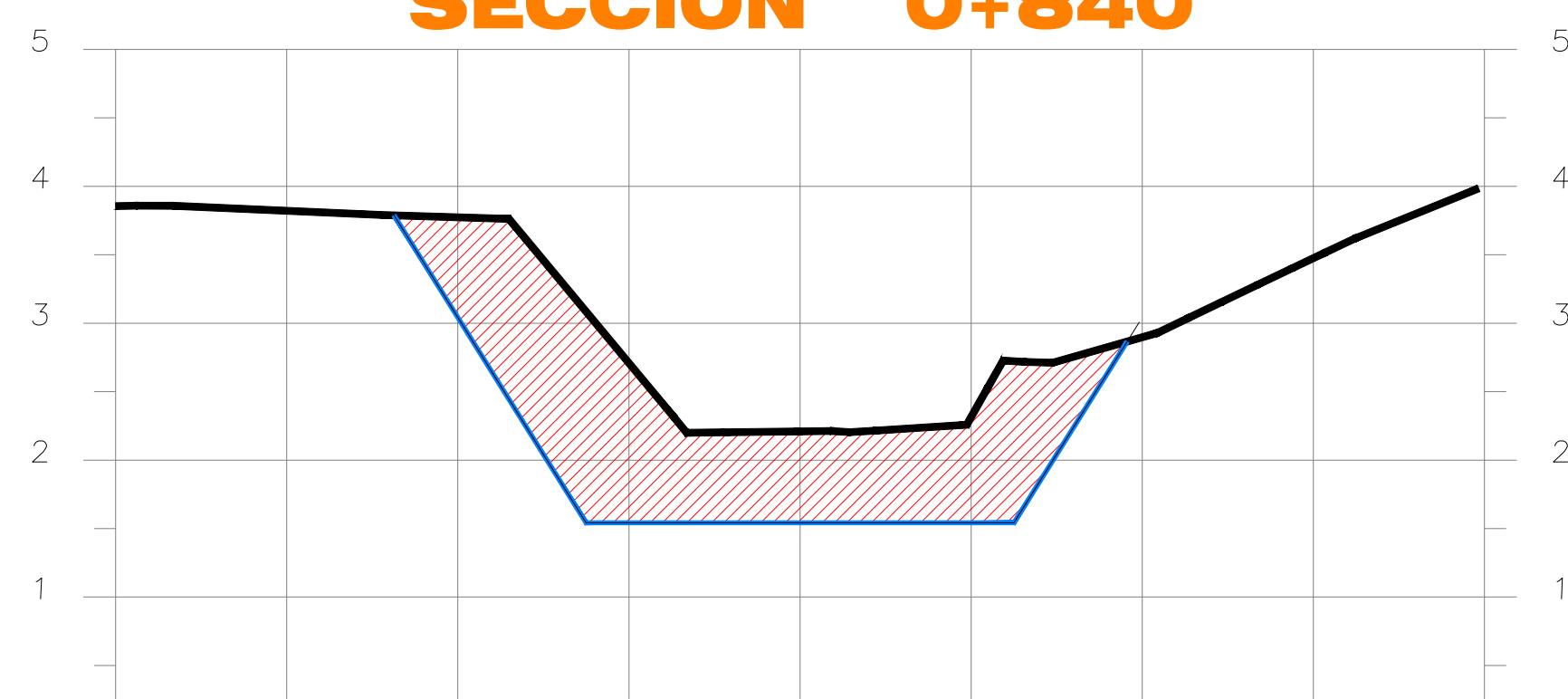
SECCION 0+890



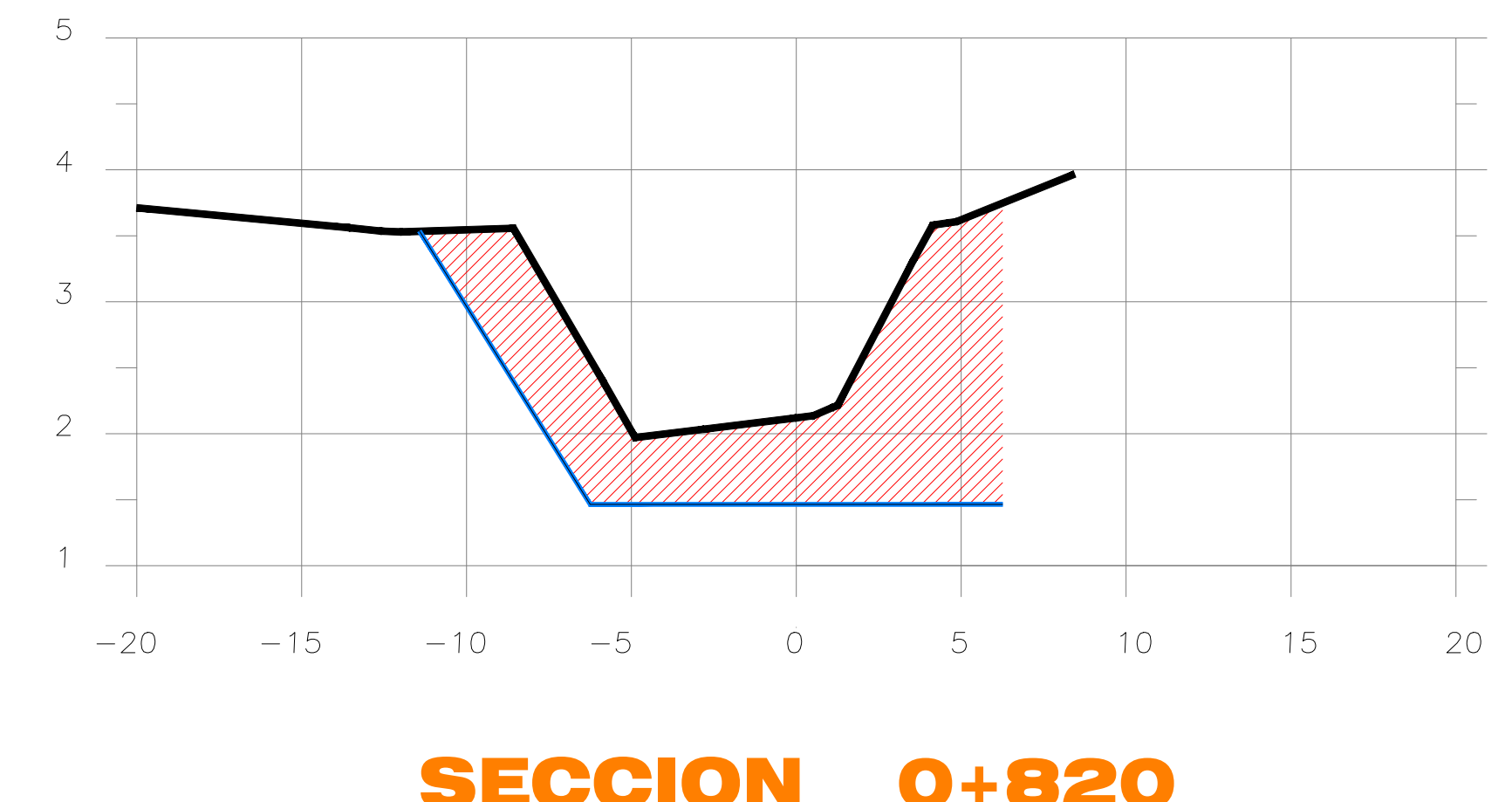
SECCION 0+810



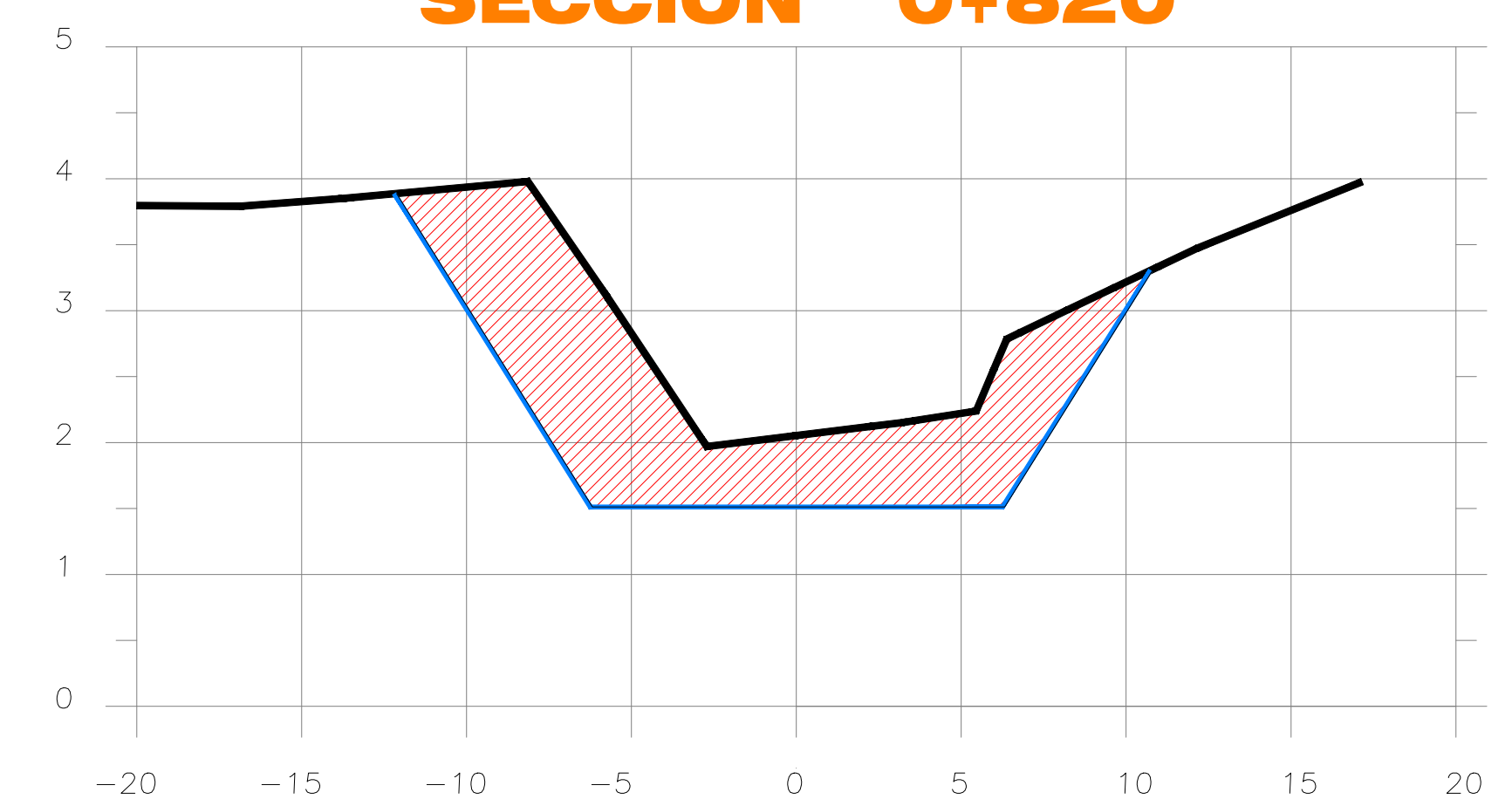
SECCION 0+840



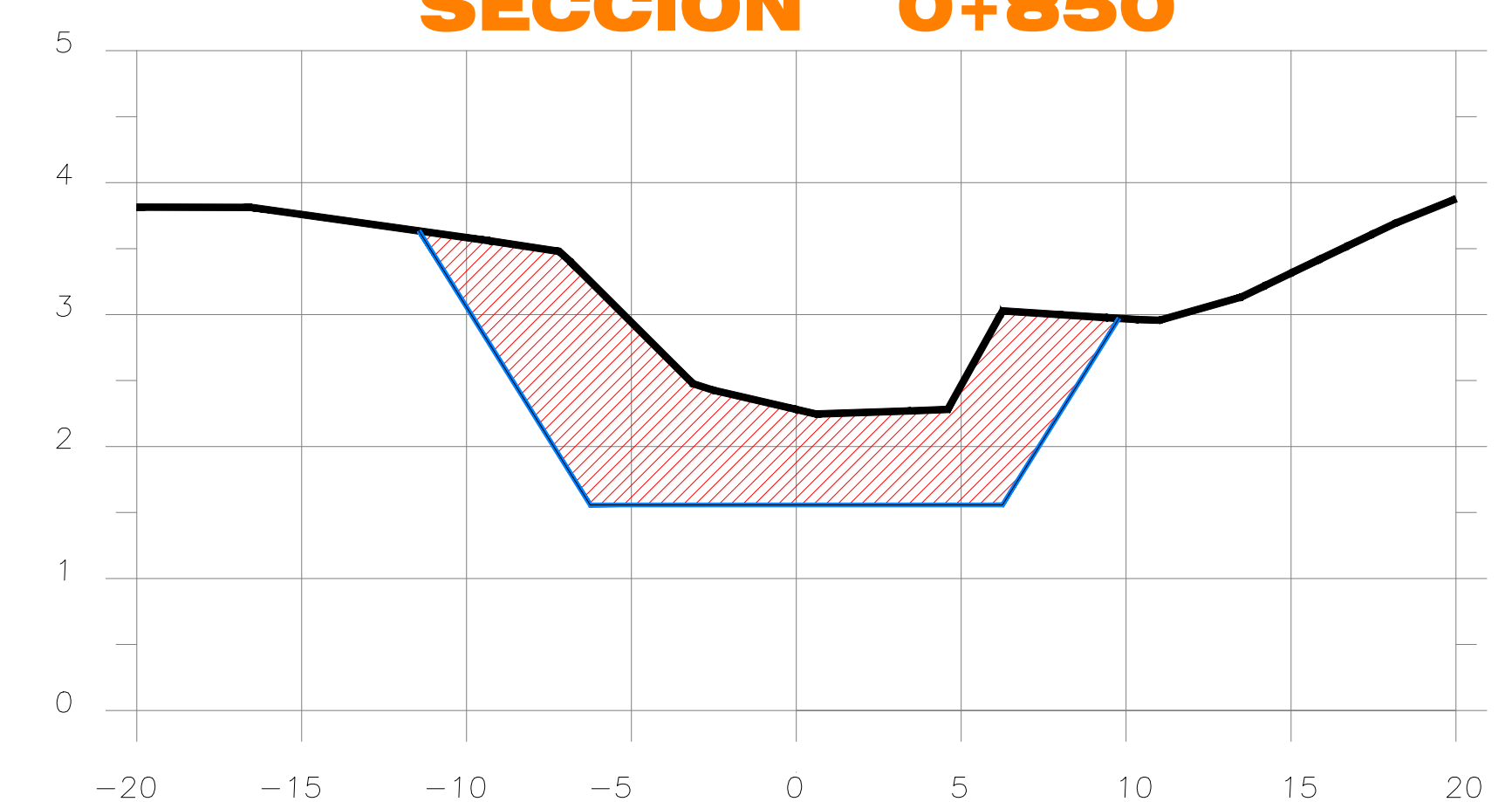
SECCION 0+870



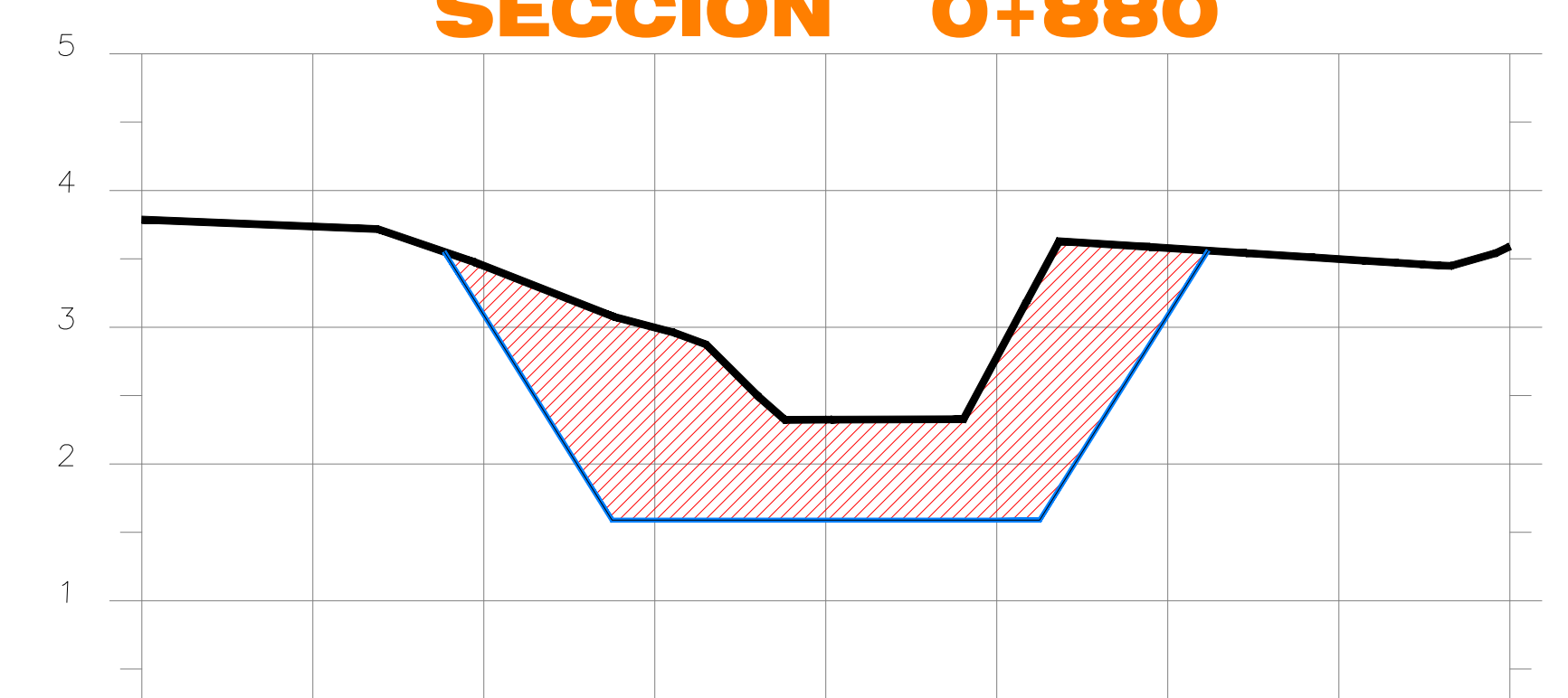
SECCION 0+820



SECCION 0+850



SECCION 0+880



SECCION 0+900

SECCIONES CHOCOLATE SECCIÓN TRAPEZOIDAL

NOTA:
TOMAR NIVEL DE RASANTE DE FONDO
DEL PERFIL DE DISEÑO

SECCIONES - ESCALA HOR. 1:200
VERT. 1:50



PROYECTO:
PROYECTO SISTEMA CONTROL DE INUNDACION AREA LIMONCITO

PROPIETARIO:
SENARA
CEDULA JURIDICA: 3-007-042041-11

SITA EN:	BARRIO QUINTO		
PROVINCIA:	CANTON	DISTRITO	
7º LIMON	1º LIMON	1º LIMON	

INFORMACION REGISTRO PUBLICO:
0 (CERO)
TERRENOS PUBLICOS

DIBUJO: A.ZURIGA

PROFESIONAL RESPONSABLE DEL DISEÑO:
ING. REBECA VARGAS FERNANDEZ
No. IAB. 30416

PROFESIONAL RESPONSABLE DEL DISEÑO:
ING. YASSER ESPINOZA RIVERA
No. IAG. 33109

ARCHIVO: //DIBUJO2022/
LIMONCITO CIUDAD FUERTO/
SEC_CHOCOLATE.DWG

CONTENIDO:
**SECCIONES
SECTOR CHOCOLATE
SECCIÓN TRAPEZOIDAL
0+800 A 0+900**

ESCALA INDICADA	FECHA NOVIEMBRE 2022	LAMINA 15/19
-----------------	-------------------------	-----------------